

ТЕХНИЧЕСКИЙ ОПИСАНИЕ

на нежилое здание с кадастровым номером 50:23:0110147:655
(тип объекта учета)

Адрес (местоположение) объекта недвижимости:

Субъект Российской Федерации	Московская область	
Район		
Муниципальное образование	Тип	район
	Наименование	Раменский
Населенный пункт	Тип	город
	Наименование	Раменское
Улица (проспект, переулок и т.д.)	Тип	улица
	Наименование	Красноармейская
Номер дома	-	
Номер корпуса	-	
Номер строения		
Литера		
Иное описание местоположения		

Кадастровый номер здания	
Инвентарный номер здания	



Колеся Версия
СПИ Радеев С.А.

3. Общие сведения о здании

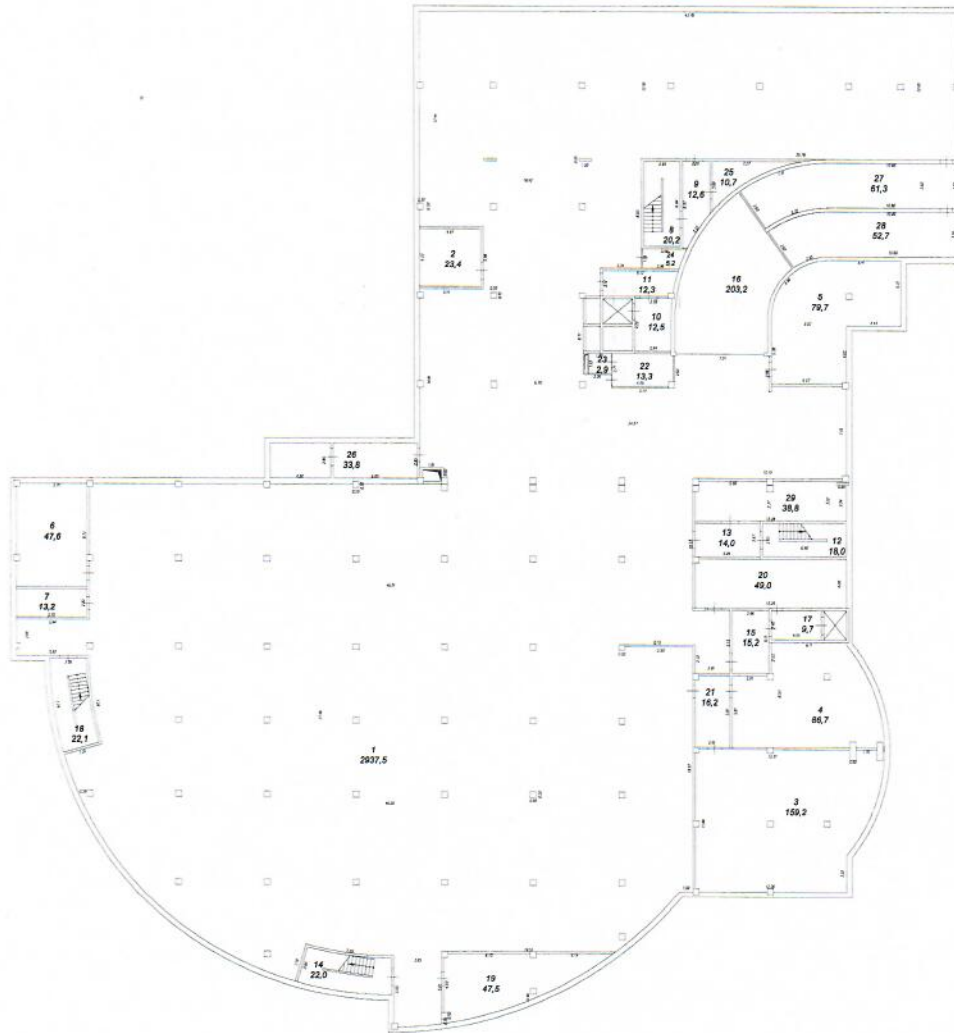
Наименование	<u>Торгово-развлекательный центр</u>		
Год завершения строительства	<u>2014</u>		
Материал стен	<u>из прочих материалов</u>		
Количество надземных этажей	<u>4</u>	Количество подземных этажей	<u>1</u>
Общая площадь здания по внутреннему обмеру	<u>14133,7</u>		
Кадастровый номер земельного участка (участков), в пределах которого расположено здание	<u>50:23:0110147:614</u>		



ТЕХНИЧЕСКОЕ ОПИСАНИЕ ЗДАНИЯ

План этажа

Этаж №-1



Условные обозначения:

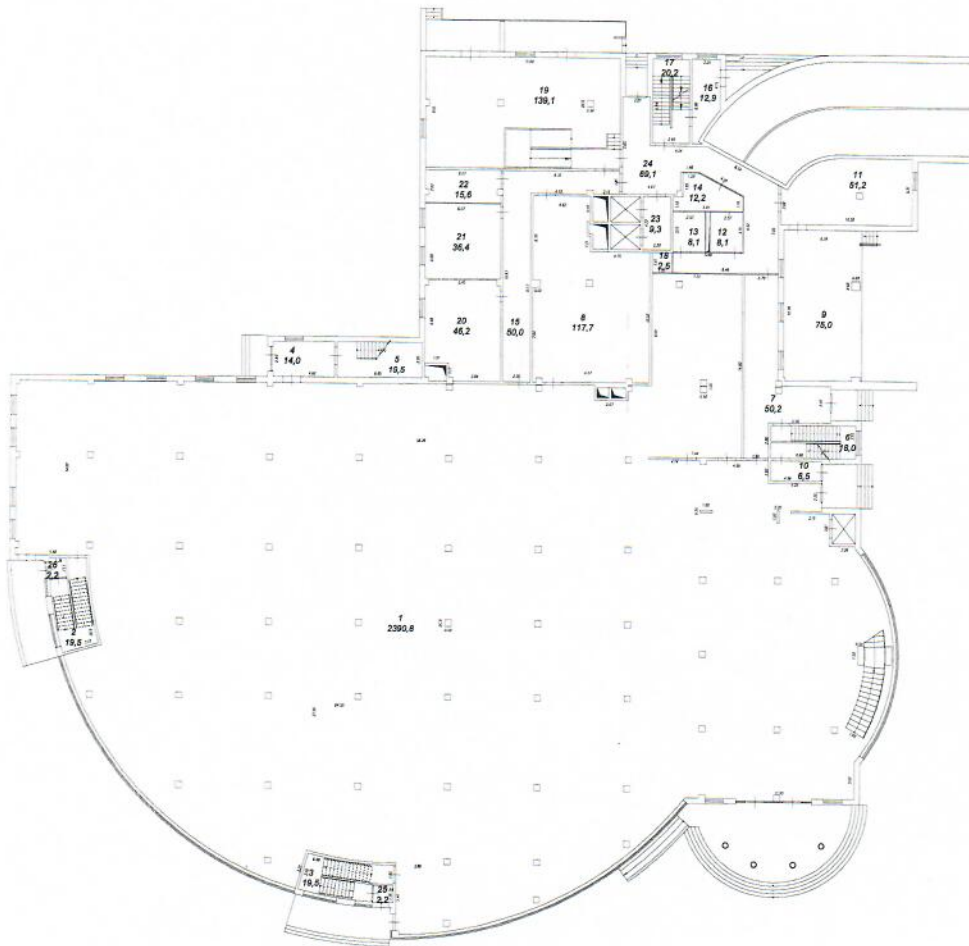
- стена с окном и дверью
- лестница

Масштаб 1:50

ТЕХНИЧЕСКОЕ ОПИСАНИЕ ЗДАНИЯ

План этажа

Этаж №1



Условные обозначения:

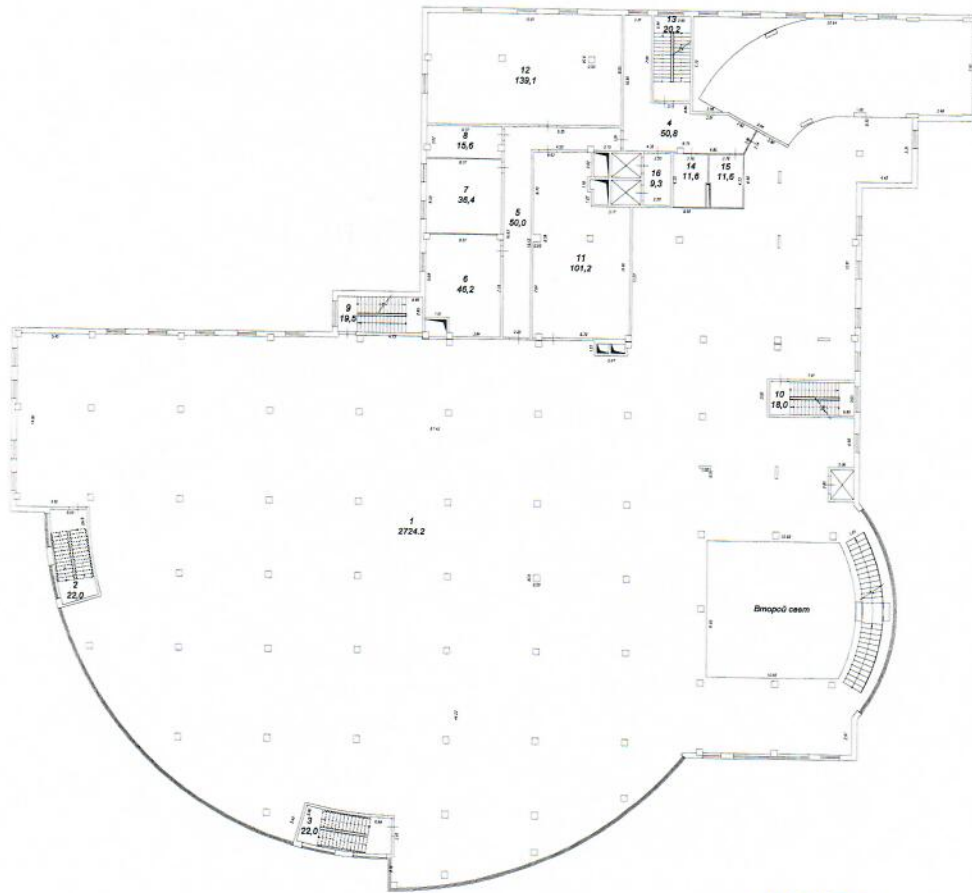
- стена с окном и дверью
- лестница

Масштаб 1:50

ТЕХНИЧЕСКОЕ ОПИСАНИЕ ЗДАНИЯ

План этажа

Этаж №2



Условные обозначения:

- стена с окном и дверью
- лестница

Масштаб 1:50