


Филиал публично-правовой компании «Роскадастр» по Пермскому краю  
полное наименование органа регистрации прав  
Выписка из Единого государственного реестра недвижимости об объекте недвижимости

Сведения о характеристиках объекта недвижимости

На основании запроса от 21.06.2023, поступившего на рассмотрение 21.06.2023, сообщаем, что согласно записям Единого государственного реестра недвижимости:

Раздел 1 Лист 1

Земельный участок			
вид объекта недвижимости			
Лист № 1 раздела 1	Всего листов раздела 1: 4	Всего разделов: 8	Всего листов выписки: 23
21.06.2023г. № КУВИ-001/2023-143207719			
Кадастровый номер:	59:32:3250001:273		
Номер кадастрового квартала:	59:32:3250001		
Дата присвоения кадастрового номера:	24.08.2002		
Ранее присвоенный государственный учетный номер:	Кадастровый номер 59:32:325 00 01:0273; Условный номер 59-13/1-001-008094		
Местоположение:	Местоположение установлено относительно ориентира, расположенного за пределами участка.Ориентир п. Красный Восход.Участок находится примерно в 0.55 км, по направлению на северо-восток от ориентира. Почтовый адрес ориентира: край Пермский, р-н Пермский, с/п Усть-Качкинское, п. Красный Восход.		
Площадь:	58998		
Кадастровая стоимость, руб.:	100296.6		
Кадастровые номера расположенных в пределах земельного участка объектов недвижимости:	данные отсутствуют		
Кадастровые номера объектов недвижимости, из которых образован объект недвижимости:	данные отсутствуют		
Кадастровые номера образованных объектов недвижимости:	данные отсутствуют		
Категория земель:	Земли сельскохозяйственного назначения		
Виды разрешенного использования:	для личного подсобного хозяйства		
Сведения о кадастровом инженере:	данные отсутствуют		
Сведения о лесах, водных объектах и об иных природных объектах, расположенных в пределах земельного участка:	данные отсутствуют		
Сведения о том, что земельный участок полностью расположен в границах зоны с особыми условиями использования территории, территории объекта культурного наследия, публичного сервитута:	данные отсутствуют		

полное наименование должности	 ДОКУМЕНТ ПОДПИСАН ЭЛЕКТРОННОЙ ПОДПИСЬЮ Сертификат: 3094B7974B3CA8E1F07A347CFAD6FA78 Владелец: ФЕДЕРАЛЬНАЯ СЛУЖБА ГОСУДАРСТВЕННОЙ РЕГИСТРАЦИИ, КАДАСТРА И КАРТОГРАФИИ Действителен: с 17.05.2022 по 10.08.2023	инициалы, фамилия

Земельный участок			
вид объекта недвижимости			
Лист № 2 раздела 1	Всего листов раздела 1: 4	Всего разделов: 8	Всего листов выписки: 23
21.06.2023г. № КУВИ-001/2023-143207719			
Кадастровый номер:		59:32:3250001:273	
Сведения о том, что земельный участок расположен в границах особой экономической зоны, территории опережающего социально-экономического развития, зоны территориального развития в Российской Федерации, игровой зоны:		данные отсутствуют	
Сведения о том, что земельный участок расположен в границах особо охраняемой природной территории, охотничьих угодий, лесничеств:		данные отсутствуют	
Сведения о результатах проведения государственного земельного надзора:		данные отсутствуют	
Сведения о расположении земельного участка в границах территории, в отношении которой утвержден проект межевания территории:		данные отсутствуют	
Условный номер земельного участка:		данные отсутствуют	
Сведения о принятии акта и (или) заключении договора, предусматривающих предоставление в соответствии с земельным законодательством исполнительным органом государственным органом власти или органом местного самоуправления, находящегося в государственной или муниципальной собственности земельного участка для строительства наемного дома социального использования или наемного дома коммерческого использования:		данные отсутствуют	
Сведения о том, что земельный участок или земельные участки образованы на основании решения об изъятии земельного участка и (или) расположенного на нем объекта недвижимости для государственных или муниципальных нужд:		данные отсутствуют	
Сведения о том, что земельный участок образован из земель или земельного участка, государственная собственность на которые не разграничена:		данные отсутствуют	
Сведения о наличии земельного спора о местоположении границ земельных участков:		данные отсутствуют	
Статус записи об объекте недвижимости:		Сведения об объекте недвижимости имеют статус "актуальные, ранее учтенные"	
Особые отметки:		Сведения об ограничениях права на объект недвижимости, обременениях данного объекта, не зарегистрированных в реестре прав, ограничений прав и обременений недвижимого имущества: вид ограничения (обременения): ограничения прав на земельный участок, предусмотренные статьей 56	



ДОКУМЕНТ ПОДПИСАН  
ЭЛЕКТРОННОЙ ПОДПИСЬЮ

Сертификат: 3094B7974B3CA8E1F07A347CFAD6FA78

Владелец: ФЕДЕРАЛЬНАЯ СЛУЖБА ГОСУДАРСТВЕННОЙ  
РЕГИСТРАЦИИ, КАДАСТРА И КАРТОГРАФИИ  
Действителен: с 17.05.2022 по 10.08.2023

полное наименование должности

инициалы, фамилия

Земельный участок			
вид объекта недвижимости			
Лист № 3 раздела 1	Всего листов раздела 1: 4	Всего разделов: 8	Всего листов выписки: 23
21.06.2023г. № КУВИ-001/2023-143207719			
Кадастровый номер:		59:32:3250001:273	

Земельного кодекса Российской Федерации; срок действия: с 27.04.2015; реквизиты документа-основания: постановление "Об утверждении Федеральных правил использования воздушного пространства Российской Федерации" от 11.03.2010 № 138 выдан: Правительство Российской Федерации. вид ограничения (обременения): ограничения прав на земельный участок, предусмотренные статьей 56 Земельного кодекса Российской Федерации; срок действия не установлен; реквизиты документа-основания: постановление "Об установлении водоохранных зон и прибрежных защитных полос водных объектов Пермской от 27.02.1998 № 79 выдан: Администрация Пермской области. вид ограничения (обременения): ограничения прав на земельный участок, предусмотренные статьей 56 Земельного кодекса Российской Федерации; срок действия не установлен; реквизиты документа-основания: постановление "Об установлении водоохранных зон и прибрежных защитных полос водных объектов Пермской от 27.02.1998 № 79 выдан: Администрация Пермской области. вид ограничения (обременения): ограничения прав на земельный участок, предусмотренные статьей 56 Земельного кодекса Российской Федерации; срок действия не установлен; реквизиты документа-основания: постановление "Об установлении водоохранных зон и прибрежных защитных полос водных объектов Пермской от 27.02.1998 № 79 выдан: Администрация Пермской области. вид ограничения (обременения): ограничения прав на земельный участок, предусмотренные статьей 56 Земельного кодекса Российской Федерации; срок действия не установлен; реквизиты документа-основания: постановление "Об установлении границ санитарной охраны курорта" от 03.06.1975 № 349 выдан: Совет министров РСФСР. вид ограничения (обременения): ограничения прав на земельный участок, предусмотренные статьей 56 Земельного кодекса Российской Федерации; срок действия: с 02.03.2022; реквизиты документа-основания: водный Кодекс Российской Федерации от 03.06.2006 № 74-ФЗ выдан: Государственная Дума Российской Федерации; приказ об утверждении установленных границ водоохранных зон, границ прибрежных защитных полос и границ береговых линий малых рек, впадающих в Воткинское водохранилище на территории Пермского края от 20.09.2021 № 30-01-02-1295 выдан: Министерство природных ресурсов, лесного хозяйства и экологии Пермского края. вид ограничения (обременения): ограничения прав на земельный участок, предусмотренные статьей 56 Земельного кодекса Российской Федерации; срок действия: с 09.03.2022; реквизиты документа-основания: водный Кодекс Российской Федерации от 03.06.2006 № 74-ФЗ выдан: Государственная Дума Российской Федерации; приказ об утверждении установленных границ водоохранных зон, границ прибрежных защитных полос и границ береговых линий малых рек, впадающих в Воткинское



ДОКУМЕНТ ПОДПИСАН  
ЭЛЕКТРОННОЙ ПОДПИСЬЮ

Сертификат: 3094B7974B3CA8E1F07A347CFAD6FA78

Владелец: ФЕДЕРАЛЬНАЯ СЛУЖБА ГОСУДАРСТВЕННОЙ  
РЕГИСТРАЦИИ, КАДАСТРА И КАРТОГРАФИИ  
Действителен: с 17.05.2022 по 10.08.2023

полное наименование должности

инициалы, фамилия

Земельный участок			
вид объекта недвижимости			
Лист № 4 раздела 1	Всего листов раздела 1: 4	Всего разделов: 8	Всего листов выписки: 23
21.06.2023г. № КУВИ-001/2023-143207719			
Кадастровый номер:		59:32:3250001:273	
		водохранилище на территории Пермского края от 20.09.2021 № 30-01-02-1295 выдан: Министерство природных ресурсов, лесного хозяйства и экологии Пермского края.	
Получатель выписки:		Ковалев Никита Сергеевич, действующий(ая) на основании документа "" от имени заявителя ПУБЛИЧНОЕ АКЦИОНЕРНОЕ ОБЩЕСТВО НАЦИОНАЛЬНЫЙ БАНК "ТРАСТ", 7831001567	

полное наименование должности	 <p>ДОКУМЕНТ ПОДПИСАН ЭЛЕКТРОННОЙ ПОДПИСЬЮ</p> <p>Сертификат: 3094B7974B3CA8E1F07A347CFAD6FA78</p> <p>Владелец: ФЕДЕРАЛЬНАЯ СЛУЖБА ГОСУДАРСТВЕННОЙ РЕГИСТРАЦИИ, КАДАСТРА И КАРТОГРАФИИ</p> <p>Действителен: с 17.05.2022 по 10.08.2023</p>		инициалы, фамилия

Выписка из Единого государственного реестра недвижимости об объекте недвижимости  
Сведения о зарегистрированных правах

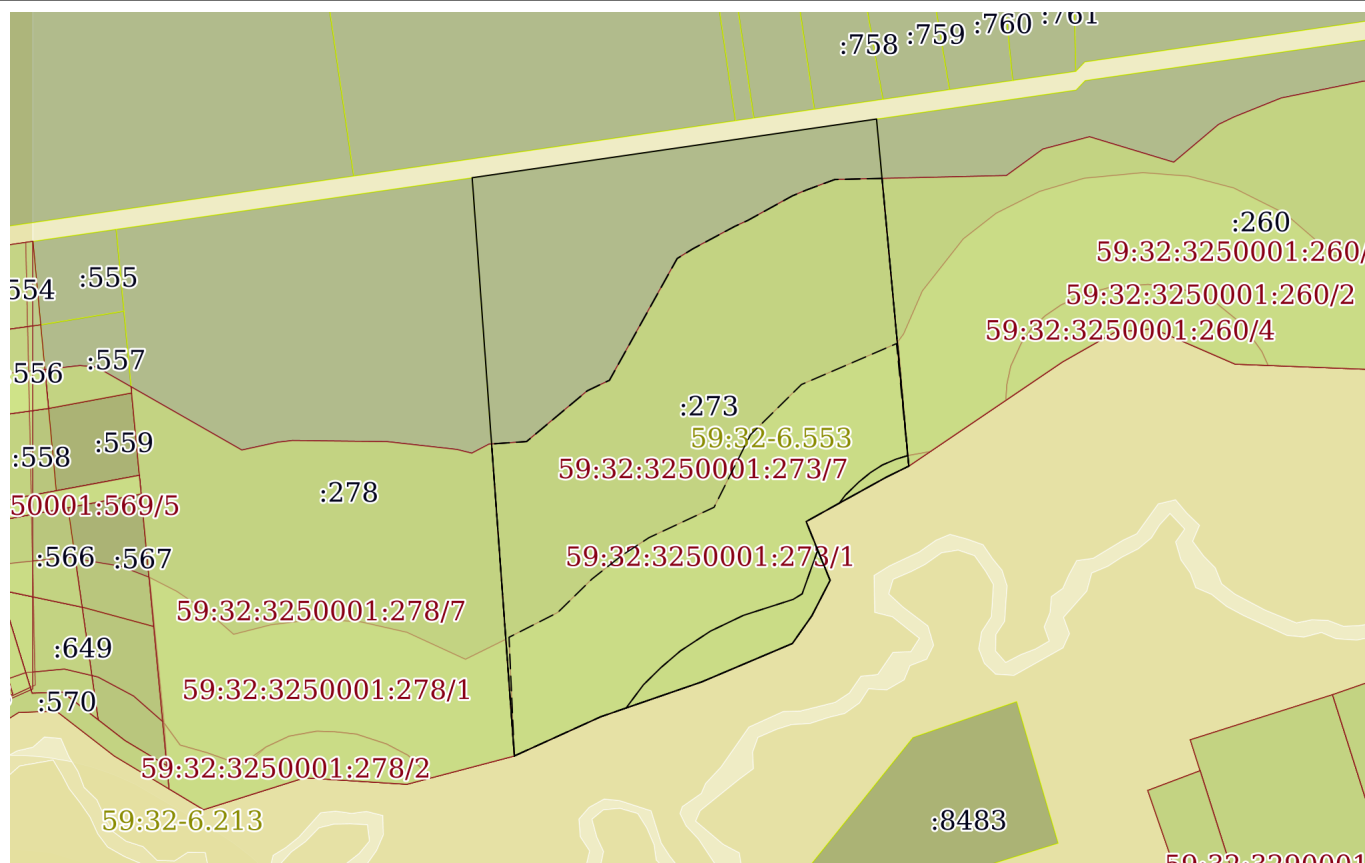
Земельный участок			
вид объекта недвижимости			
Лист № 1 раздела 2		Всего листов раздела 2: 2	Всего разделов: 8
Всего листов выписки: 23			
21.06.2023г. № КУВИ-001/2023-143207719			
Кадастровый номер:		59:32:3250001:273	
1	Правообладатель (правообладатели):	1.1	Публичное акционерное общество Национальный банк "ТРАСТ", ИНН: 7831001567, ОГРН: 1027800000480
	Сведения о возможности предоставления третьим лицам персональных данных физического лица:	1.1.1	данные отсутствуют
2	Вид, номер, дата и время государственной регистрации права:	2.1	Собственность 59-59-14/025/2008-141 16.04.2008 00:00:00
3	Сведения об осуществлении государственной регистрации сделки, права без необходимого в силу закона согласия третьего лица, органа:	3.1	данные отсутствуют
4	Ограничение прав и обременение объекта недвижимости:	не зарегистрировано	
5	Договоры участия в долевом строительстве:	не зарегистрировано	
6	Заявленные в судебном порядке права требования:	данные отсутствуют	
7	Сведения о возможности предоставления третьим лицам персональных данных физического лица	данные отсутствуют	
8	Сведения о возражении в отношении зарегистрированного права:	данные отсутствуют	
9	Сведения о наличии решения об изъятии объекта недвижимости для государственных и муниципальных нужд:	данные отсутствуют	
10	Сведения о невозможности государственной регистрации без личного участия правообладателя или его законного представителя:	данные отсутствуют	
11	Правопритязания и сведения о наличии поступивших, но не рассмотренных заявлений о проведении государственной регистрации права (перехода, прекращения права), ограничения права или обременения объекта недвижимости, сделки в отношении объекта недвижимости:	отсутствуют	

полное наименование должности	 <p>ДОКУМЕНТ ПОДПИСАН ЭЛЕКТРОННОЙ ПОДПИСЬЮ</p> <p>Сертификат: 3094B7974B3CA8E1F07A347CFAD6FA78</p> <p>Владелец: ФЕДЕРАЛЬНАЯ СЛУЖБА ГОСУДАРСТВЕННОЙ РЕГИСТРАЦИИ, КАДАСТРА И КАРТОГРАФИИ</p> <p>Действителен: с 17.05.2022 по 10.08.2023</p>		инициалы, фамилия

Земельный участок			
вид объекта недвижимости			
Лист № 2 раздела 2	Всего листов раздела 2: 2	Всего разделов: 8	Всего листов выписки: 23
21.06.2023г. № КУВИ-001/2023-143207719			
Кадастровый номер:		59:32:3250001:273	
11	Сведения о невозможности государственной регистрации перехода, прекращения, ограничения права на земельный участок из земель сельскохозяйственного назначения:	данные отсутствуют	

полное наименование должности	 ДОКУМЕНТ ПОДПИСАН ЭЛЕКТРОННОЙ ПОДПИСЬЮ Сертификат: 3094B7974B3CA8E1F07A347CFAD6FA78 Владелец: ФЕДЕРАЛЬНАЯ СЛУЖБА ГОСУДАРСТВЕННОЙ РЕГИСТРАЦИИ, КАДАСТРА И КАРТОГРАФИИ Действителен: с 17.05.2022 по 10.08.2023	инициалы, фамилия

План (чертеж, схема) земельного участка
---



**Условные обозначения:**



Владелец: ФЕДЕРАЛЬНАЯ СЛУЖБА ГОСУДАРСТВЕННОЙ  
РЕГИСТРАЦИИ, КАДАСТРА И КАРТОГРАФИИ  
Действителен: с 17.05.2022 по 10.08.2023

инициалы, фамилия

## Выписка из Единого государственного реестра недвижимости об объекте недвижимости

## Описание местоположения земельного участка

Земельный участок			
вид объекта недвижимости			
Лист № 1 раздела 3.1	Всего листов раздела 3.1: 1	Всего разделов: 8	Всего листов выписки: 23
21.06.2023г. № КУВИ-001/2023-143207719			
Кадастровый номер:		59:32:3250001:273	

Описание местоположения границ земельного участка							
№ п/п	Номер точки		Дирекционный угол	Горизонтальное проложение, м	Описание закрепления на местности	Кадастровые номера смежных участков	Сведения об адресах правообладателей смежных земельных участков
	начальная	конечная					
1	2	3	4	5	6	7	8
1	1.1.1	1.1.2	174°41.0`	186.93	данные отсутствуют	59:32:3250001:260	Пермский край, г.Березники, ул.Геологов, д.8, кв.56
2	1.1.2	1.1.3	243°46.4`	13.62	данные отсутствуют	данные отсутствуют	данные отсутствуют
3	1.1.3	1.1.4	241°0.4`	48.96	данные отсутствуют	данные отсутствуют	данные отсутствуют
4	1.1.4	1.1.5	157°50.5`	34.04	данные отсутствуют	данные отсутствуют	данные отсутствуют
5	1.1.5	1.1.6	207°15.7`	21.35	данные отсутствуют	данные отсутствуют	данные отсутствуют
6	1.1.6	1.1.7	215°3.2`	18.18	данные отсутствуют	данные отсутствуют	данные отсутствуют
7	1.1.7	1.1.8	247°2.3`	52.86	данные отсутствуют	данные отсутствуют	данные отсутствуют
8	1.1.8	1.1.9	250°57.1`	57.23	данные отсутствуют	данные отсутствуют	данные отсутствуют
9	1.1.9	1.1.10	245°34.9`	50.85	данные отсутствуют	данные отсутствуют	данные отсутствуют
10	1.1.10	1.1.11	355°49.7`	310.94	данные отсутствуют	59:32:3250001:278	Пермский край, г.Березники, ул.Геологов, д.8, кв.56
11	1.1.11	1.1.1	81°44.4`	219.06	данные отсутствуют	данные отсутствуют	данные отсутствуют



ДОКУМЕНТ ПОДПИСАН  
ЭЛЕКТРОННОЙ ПОДПИСЬЮ

Сертификат: 3094B7974B3CA8E1F07A347CFAD6FA78

Владелец: ФЕДЕРАЛЬНАЯ СЛУЖБА ГОСУДАРСТВЕННОЙ  
РЕГИСТРАЦИИ, КАДАСТРА И КАРТОГРАФИИ  
Действителен: с 17.05.2022 по 10.08.2023

полное наименование должности

инициалы, фамилия

## Выписка из Единого государственного реестра недвижимости об объекте недвижимости

## Описание местоположения земельного участка

Земельный участок			
вид объекта недвижимости			
Лист № 1 раздела 3.2	Всего листов раздела 3.2: 1	Всего разделов: 8	Всего листов выписки: 23
21.06.2023г. № КУВИ-001/2023-143207719			
Кадастровый номер:		59:32:3250001:273	

Сведения о характерных точках границы земельного участка				
Система координат МСК-59, зона 2				
Номер точки	Координаты, м		Описание закрепления на местности	Средняя квадратичная погрешность определения координат характерных точек границ земельного участка, м
	X	Y		
1	2	3	4	5
1	517357.17	2201360.75	-	0.1
2	517171.04	2201378.07	-	0.1
3	517165.02	2201365.85	-	0.1
4	517141.29	2201323.03	-	0.1
5	517109.76	2201335.87	-	0.1
6	517090.78	2201326.09	-	0.1
7	517075.9	2201315.65	-	0.1
8	517055.28	2201266.98	-	0.1
9	517036.6	2201212.88	-	0.1
10	517015.58	2201166.58	-	0.1
11	517325.7	2201143.96	-	0.1
1	517357.17	2201360.75	-	0.1



ДОКУМЕНТ ПОДПИСАН  
ЭЛЕКТРОННОЙ ПОДПИСЬЮ

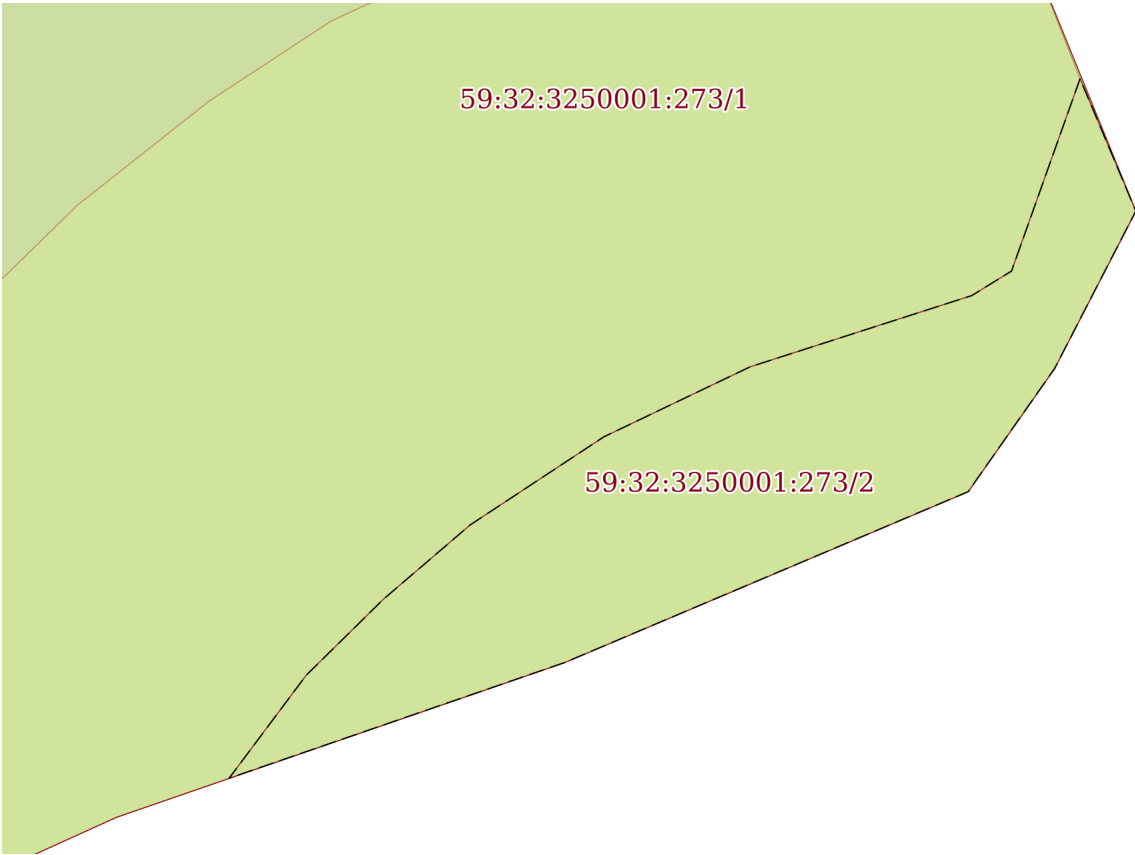
Сертификат: 3094B7974B3CA8E1F07A347CFAD6FA78

Владелец: ФЕДЕРАЛЬНАЯ СЛУЖБА ГОСУДАРСТВЕННОЙ  
РЕГИСТРАЦИИ, КАДАСТРА И КАРТОГРАФИИ  
Действителен: с 17.05.2022 по 10.08.2023

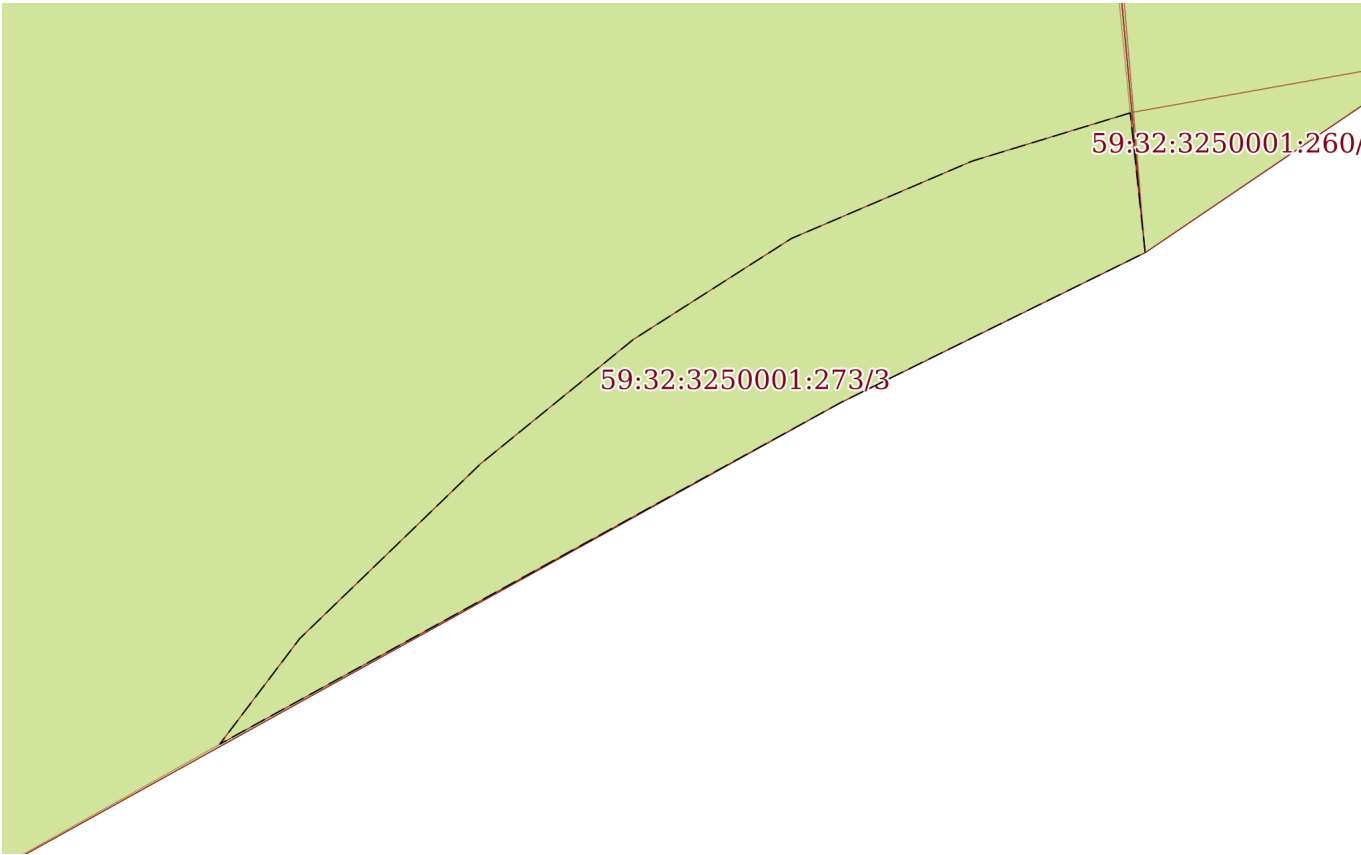
полное наименование должности

инициалы, фамилия

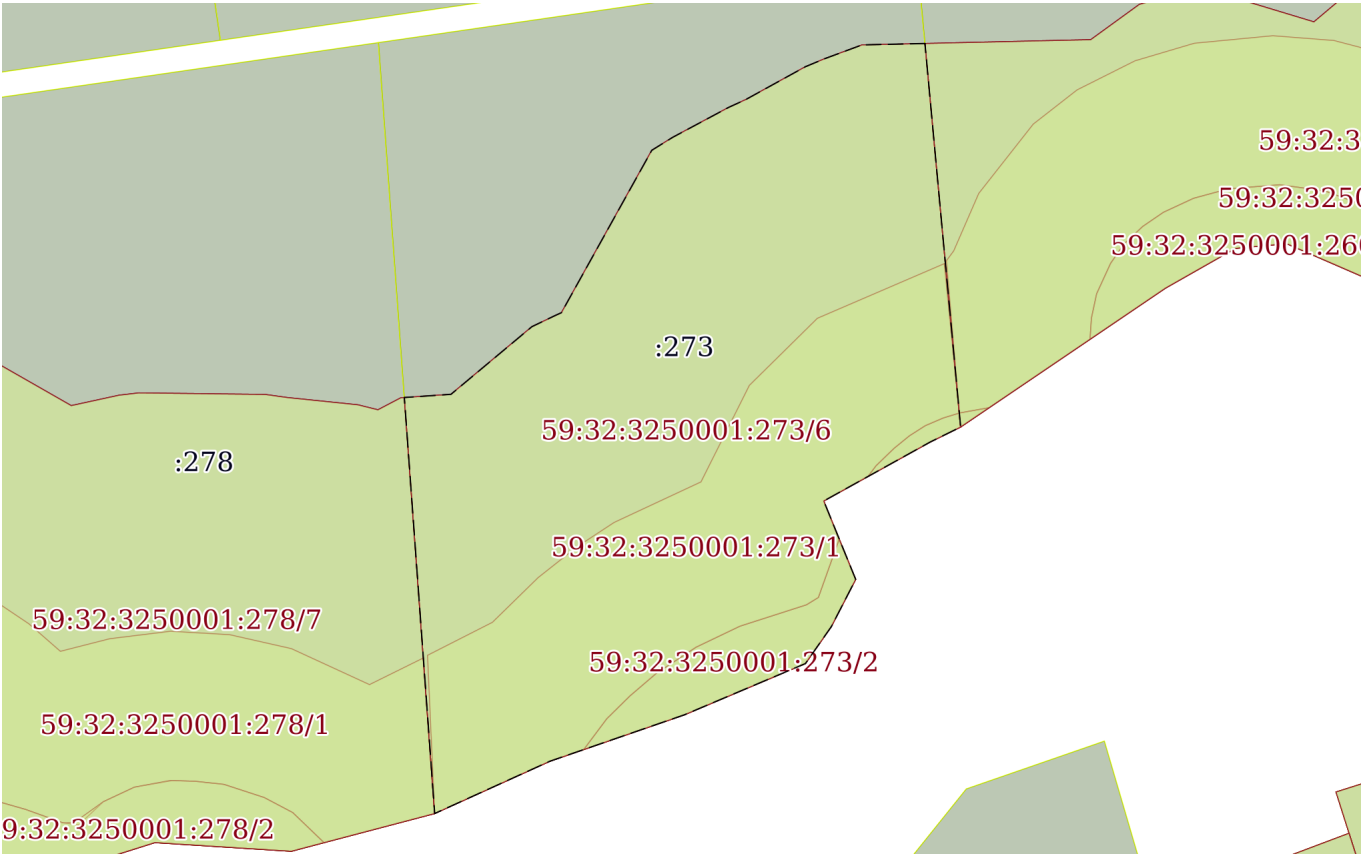
полное наименование должности	 <p>ДОКУМЕНТ ПОДПИСАН ЭЛЕКТРОННОЙ ПОДПИСЬЮ</p> <p>Сертификат: 3094B7974B3CA8E1F07A347CFAD6FA78</p> <p>Владелец: ФЕДЕРАЛЬНАЯ СЛУЖБА ГОСУДАРСТВЕННОЙ РЕГИСТРАЦИИ, КАДАСТРА И КАРТОГРАФИИ</p> <p>Действителен: с 17.05.2022 по 10.08.2023</p>	инициалы, фамилия

Земельный участок			
вид объекта недвижимости			
Лист № 2 раздела 4	Всего листов раздела 4: 5	Всего разделов: 8	Всего листов выписки: 23
21.06.2023г. № КУВИ-001/2023-143207719			
Кадастровый номер:		59:32:3250001:273	
План (чертеж, схема) части земельного участка		Учетный номер части: 59:32:3250001:273/2	
			
Масштаб 1:900	Условные обозначения:		

полное наименование должности		ДОКУМЕНТ ПОДПИСАН ЭЛЕКТРОННОЙ ПОДПИСЬЮ	
		Сертификат: 3094B7974B3CA8E1F07A347CFAD6FA78	
		Владелец: ФЕДЕРАЛЬНАЯ СЛУЖБА ГОСУДАРСТВЕННОЙ РЕГИСТРАЦИИ, КАДАСТРА И КАРТОГРАФИИ	инициалы, фамилия
		Действителен: с 17.05.2022 по 10.08.2023	

Земельный участок			
вид объекта недвижимости			
Лист № 3 раздела 4	Всего листов раздела 4: 5	Всего разделов: 8	Всего листов выписки: 23
21.06.2023г. № КУВИ-001/2023-143207719			
Кадастровый номер:		59:32:3250001:273	
План (чертеж, схема) части земельного участка		Учетный номер части: 59:32:3250001:273/3	
			
Масштаб 1:300	Условные обозначения:		

полное наименование должности		ДОКУМЕНТ ПОДПИСАН ЭЛЕКТРОННОЙ ПОДПИСЬЮ	
	Сертификат: 3094B7974B3CA8E1F07A347CFAD6FA78		
	Владелец: ФЕДЕРАЛЬНАЯ СЛУЖБА ГОСУДАРСТВЕННОЙ РЕГИСТРАЦИИ, КАДАСТРА И КАРТОГРАФИИ Действителен: с 17.05.2022 по 10.08.2023		
		инициалы, фамилия	

Земельный участок			
вид объекта недвижимости			
Лист № 4 раздела 4	Всего листов раздела 4: 5	Всего разделов: 8	Всего листов выписки: 23
21.06.2023г. № КУВИ-001/2023-143207719			
Кадастровый номер:		59:32:3250001:273	
План (чертеж, схема) части земельного участка		Учетный номер части: 59:32:3250001:273/6	
			
Масштаб 1:3000	Условные обозначения:		



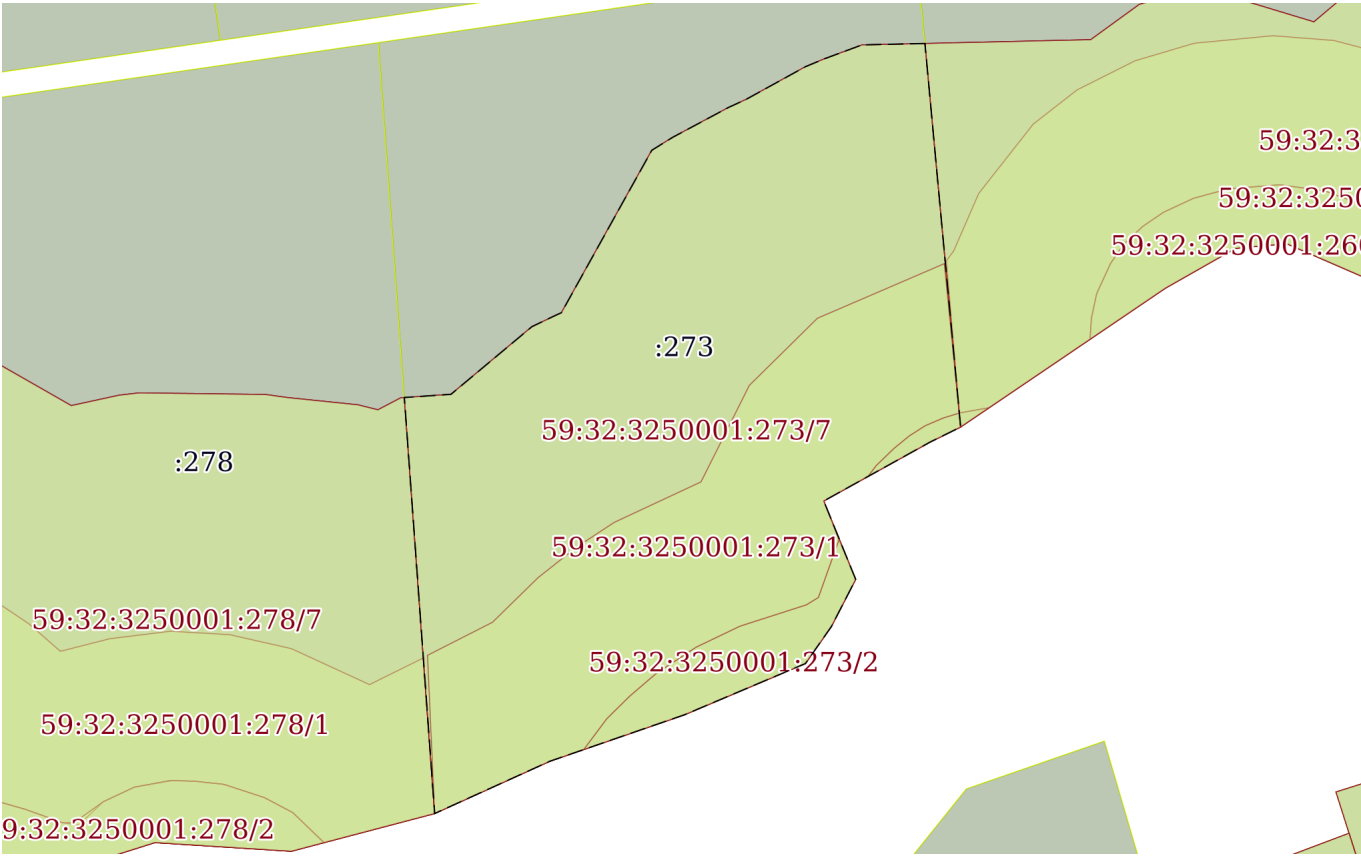
ДОКУМЕНТ ПОДПИСАН  
ЭЛЕКТРОННОЙ ПОДПИСЬЮ

Сертификат: 3094B7974B3CA8E1F07A347CFAD6FA78

Владелец: ФЕДЕРАЛЬНАЯ СЛУЖБА ГОСУДАРСТВЕННОЙ  
РЕГИСТРАЦИИ, КАДАСТРА И КАРТОГРАФИИ  
Действителен: с 17.05.2022 по 10.08.2023

полное наименование должности

инициалы, фамилия

Земельный участок			
вид объекта недвижимости			
Лист № 5 раздела 4	Всего листов раздела 4: 5	Всего разделов: 8	Всего листов выписки: 23
21.06.2023г. № КУВИ-001/2023-143207719			
Кадастровый номер:		59:32:3250001:273	
План (чертеж, схема) части земельного участка		Учетный номер части: 59:32:3250001:273/7	
			
Масштаб 1:3000		Условные обозначения:	

полное наименование должности	 ДОКУМЕНТ ПОДПИСАН ЭЛЕКТРОННОЙ ПОДПИСЬЮ Сертификат: 3094B7974B3CA8E1F07A347CFAD6FA78 Владелец: ФЕДЕРАЛЬНАЯ СЛУЖБА ГОСУДАРСТВЕННОЙ РЕГИСТРАЦИИ, КАДАСТРА И КАРТОГРАФИИ Действителен: с 17.05.2022 по 10.08.2023	инициалы, фамилия

Выписка из Единого государственного реестра недвижимости об объекте недвижимости  
Сведения о частях земельного участка

Земельный участок			
вид объекта недвижимости			
Лист № 1 раздела 4.1		Всего листов раздела 4.1: 3	
		Всего разделов: 8	
		Всего листов выписки: 23	
21.06.2023г. № КУВИ-001/2023-143207719			
Кадастровый номер:		59:32:3250001:273	
Учетный номер части	Площадь, м2	Содержание ограничения в использовании или ограничения права на объект недвижимости или обременения объекта недвижимости	
1	2	3	
59:32:3250001:273/1	16061.54	вид ограничения (обременения): ограничения прав на земельный участок, предусмотренные статьей 56 Земельного кодекса Российской Федерации; Срок действия: не установлен; реквизиты документа-основания: постановление "Об установлении водоохранных зон и прибрежных защитных полос водных объектов Пермской от 27.02.1998 № 79 выдан: Администрация Пермской области; Содержание ограничения (обременения): Обременение: Особый режим использования земли. Водоохранная зона р.Качка	
59:32:3250001:273/2	2234.6	вид ограничения (обременения): ограничения прав на земельный участок, предусмотренные статьей 56 Земельного кодекса Российской Федерации; Срок действия: не установлен; реквизиты документа-основания: постановление "Об установлении водоохранных зон и прибрежных защитных полос водных объектов Пермской от 27.02.1998 № 79 выдан: Администрация Пермской области; Содержание ограничения (обременения): Обременение: Особый режим использования земли. Прибрежная защитная полоса р.Качка	
59:32:3250001:273/3	215.54	вид ограничения (обременения): ограничения прав на земельный участок, предусмотренные статьей 56 Земельного кодекса Российской Федерации; Срок действия: не установлен; реквизиты документа-основания: постановление "Об установлении водоохранных зон и прибрежных защитных полос водных объектов Пермской от 27.02.1998 № 79 выдан: Администрация Пермской области; Содержание ограничения (обременения): Обременение: Особый режим использования земли. Прибрежная защитная полоса р.Качка	
59:32:3250001:273/5	58998	вид ограничения (обременения): ограничения прав на земельный участок, предусмотренные статьей 56 Земельного кодекса Российской Федерации; Срок действия: не установлен; реквизиты документа-основания: постановление "Об установлении границ санитарной охраны курорта" от 03.06.1975 № 349 выдан: Совет министров РСФСР; Содержание ограничения (обременения): Обременение: Особый режим использования земли. Третий пояс зоны санитарной охраны курорта Усть-Качка	
59:32:3250001:273/6	42124	вид ограничения (обременения): ограничения прав на земельный участок, предусмотренные статьей 56 Земельного кодекса Российской Федерации; Срок действия: не установлен; реквизиты документа-основания: водный Кодекс Российской Федерации от 03.06.2006 № 74-ФЗ выдан: Государственная Дума Российской Федерации; приказ об утверждении установленных границ водоохранных зон, границ прибрежных защитных полос и границ береговых линий малых рек, впадающих в Воткинское водохранилище на территории Пермского края от 20.09.2021 № 30-01-02-1295 выдан: Министерство природных ресурсов, лесного хозяйства и экологии Пермского края; Содержание ограничения (обременения): В соответствии со статьей 65 частью	

		ДОКУМЕНТ ПОДПИСАН ЭЛЕКТРОННОЙ ПОДПИСЬЮ	
полное наименование должности		инициалы, фамилия	
		Сертификат: 3094B7974B3CA8E1F07A347CFAD6FA78 Владелец: ФЕДЕРАЛЬНАЯ СЛУЖБА ГОСУДАРСТВЕННОЙ РЕГИСТРАЦИИ, КАДАСТРА И КАРТОГРАФИИ Действителен: с 17.05.2022 по 10.08.2023	

Земельный участок			
вид объекта недвижимости			
Лист № 2 раздела 4.1	Всего листов раздела 4.1: 3	Всего разделов: 8	Всего листов выписки: 23
21.06.2023г. № КУВИ-001/2023-143207719			
Кадастровый номер:		59:32:3250001:273	
		<p>15 Водного кодекса Российской Федерации №74-ФЗ от 03.06.2006 г. В границах водоохранных зон запрещаются: 1) использование сточных вод в целях регулирования плодородия почв; 2) размещение кладбищ, скотомогильников, объектов размещения отходов производства и потребления, химических, взрывчатых, токсичных, отравляющих и ядовитых веществ, пунктов захоронения радиоактивных отходов, а также загрязнение территории загрязняющими веществами, предельно допустимые концентрации которых в водах водных объектов рыбохозяйственного значения не установлены; 3) осуществление авиационных мер по борьбе с вредными организмами; 4) движение и стоянка транспортных средств (кроме специальных транспортных средств), за исключением их движения по дорогам и стоянки на дорогах и в специально оборудованных местах, имеющих твердое покрытие; 5) строительство и реконструкция автозаправочных станций, складов горюче-смазочных материалов (за исключением случаев, если автозаправочные станции, склады горюче-смазочных материалов размещены на территориях портов, инфраструктуры внутренних водных путей, в том числе баз (сооружений) для стоянки маломерных судов, объектов органов федеральной службы безопасности), станций технического обслуживания, используемых для технического осмотра и ремонта транспортных средств, осуществление мойки транспортных средств; 6) хранение пестицидов и агрохимикатов (за исключением хранения агрохимикатов в специализированных хранилищах на территориях морских портов за пределами границ прибрежных защитных полос), применение пестицидов и агрохимикатов; 7) сброс сточных, в том числе дренажных, вод; 8) разведка и добыча общераспространенных полезных ископаемых (за исключением случаев, если разведка и добыча общераспространенных полезных ископаемых осуществляются пользователями недр, осуществляющими разведку и добычу иных видов полезных ископаемых, в границах предоставленных им в соответствии с законодательством Российской Федерации о недрах горных отводов и (или) геологических отводов на основании утвержденного технического проекта в соответствии со статьей 19.1 Закона Российской Федерации от 21 февраля 1992 года N 2395-1 "О недрах"). ; Реестровый номер границы: 59:32-6.6081; Вид объекта реестра границ: Зона с особыми условиями использования территории; Вид зоны по документу: Водоохранная зона малые реки, впадающие в Воткинское водохранилище на территории Пермского края (010.09 р. Качка); Тип зоны: Водоохранная зона</p>	
59:32:3250001:273/7	42124	<p>вид ограничения (обременения): ограничения прав на земельный участок, предусмотренные статьей 56 Земельного кодекса Российской Федерации; Срок действия: не установлен; реквизиты документа-основания: водный Кодекс Российской Федерации от 03.06.2006 № 74-ФЗ выдан: Государственная Дума Российской Федерации; приказ об утверждении установленных границ водоохранных зон, границ прибрежных защитных полос и границ береговых линий малых рек, впадающих в Воткинское водохранилище на территории Пермского края от 20.09.2021 № 30-01-02-1295 выдан: Министерство природных ресурсов, лесного хозяйства и экологии Пермского края; Содержание ограничения (обременения): В соответствии со статьей 65 частью 15 Водного кодекса Российской Федерации №74-ФЗ от 03.06.2006 г. В границах прибрежных защитных полос запрещаются: 1) использование сточных вод в целях регулирования плодородия почв; 2) размещение кладбищ, скотомогильников, объектов</p>	



ДОКУМЕНТ ПОДПИСАН  
ЭЛЕКТРОННОЙ ПОДПИСЬЮ

Сертификат: 3094B7974B3CA8E1F07A347CFAD6FA78

Владелец: ФЕДЕРАЛЬНАЯ СЛУЖБА ГОСУДАРСТВЕННОЙ  
РЕГИСТРАЦИИ, КАДАСТРА И КАРТОГРАФИИ  
Действителен: с 17.05.2022 по 10.08.2023

полное наименование должности

инициалы, фамилия

Земельный участок			
вид объекта недвижимости			
Лист № 3 раздела 4.1	Всего листов раздела 4.1: 3	Всего разделов: 8	Всего листов выписки: 23
21.06.2023г. № КУВИ-001/2023-143207719			
Кадастровый номер:		59:32:3250001:273	
		<p>размещения отходов производства и потребления, химических, взрывчатых, токсичных, отравляющих и ядовитых веществ, пунктов захоронения радиоактивных отходов, а также загрязнение территории загрязняющими веществами, предельно допустимые концентрации которых в водах водных объектов рыбохозяйственного значения не установлены; 3) осуществление авиационных мер по борьбе с вредными организмами; 4) движение и стоянка транспортных средств (кроме специальных транспортных средств), за исключением их движения по дорогам и стоянки на дорогах и в специально оборудованных местах, имеющих твердое покрытие; 5) строительство и реконструкция автозаправочных станций, складов горюче-смазочных материалов (за исключением случаев, если автозаправочные станции, склады горюче-смазочных материалов размещены на территориях портов, инфраструктуры внутренних водных путей, в том числе баз (сооружений) для стоянки маломерных судов, объектов органов федеральной службы безопасности), станций технического обслуживания, используемых для технического осмотра и ремонта транспортных средств, осуществление мойки транспортных средств; 6) хранение пестицидов и агрохимикатов (за исключением хранения агрохимикатов в специализированных хранилищах на территориях морских портов за пределами границ прибрежных защитных полос), применение пестицидов и агрохимикатов; 7) сброс сточных, в том числе дренажных, вод; 8) разведка и добыча общераспространенных полезных ископаемых (за исключением случаев, если разведка и добыча общераспространенных полезных ископаемых осуществляются пользователями недр, осуществляющими разведку и добычу иных видов полезных ископаемых, в границах предоставленных им в соответствии с законодательством Российской Федерации о недрах горных отводов и (или) геологических отводов на основании утвержденного технического проекта в соответствии со статьей 19.1 Закона Российской Федерации от 21 февраля 1992 года N 2395-1 "О недрах"). 9) распашка земель; 10) размещение отвалов размываемых грунтов; 11) выпас сельскохозяйственных животных и организация для них летних лагерей, ванн. ; Реестровый номер границы: 59:32-6.6082; Вид объекта реестра границ: Зона с особыми условиями использования территории; Вид зоны по документу: Прибрежная защитная полоса малые реки, впадающие в Воткинское водохранилище на территории Пермского края (010.09 р. Качка); Тип зоны: Прибрежная защитная полоса</p>	
	Весь	<p>вид ограничения (обременения): ограничения прав на земельный участок, предусмотренные статьей 56 Земельного кодекса Российской Федерации; Срок действия: не установлен; реквизиты документа-основания: постановление "Об утверждении Федеральных правил использования воздушного пространства Российской Федерации" от 11.03.2010 № 138 выдан: Правительство Российской Федерации; Содержание ограничения (обременения): Постановление Правительства РФ от 11.03.2010 N 138 "Об утверждении Федеральных правил использования воздушного пространства Российской Федерации": "Запрещается размещать в полосах воздушных подходов на удалении до 30 км, а вне полос воздушных подходов - до 15 км от контрольной точки аэродрома объекты выбросов (размещения) отходов, животноводческие фермы, скотобойни и другие объекты, способствующие привлечению и массовому скоплению птиц."; Реестровый номер границы: 59.32.2.857</p>	



ДОКУМЕНТ ПОДПИСАН  
ЭЛЕКТРОННОЙ ПОДПИСЬЮ

Сертификат: 3094B7974B3CA8E1F07A347CFAD6FA78

Владелец: ФЕДЕРАЛЬНАЯ СЛУЖБА ГОСУДАРСТВЕННОЙ  
РЕГИСТРАЦИИ, КАДАСТРА И КАРТОГРАФИИ  
Действителен: с 17.05.2022 по 10.08.2023

полное наименование должности

инициалы, фамилия

## Выписка из Единого государственного реестра недвижимости об объекте недвижимости

## Сведения о частях земельного участка

Земельный участок			
вид объекта недвижимости			
Лист № 1 раздела 4.2	Всего листов раздела 4.2: 6	Всего разделов: 8	Всего листов выписки: 23
21.06.2023г. № КУВИ-001/2023-143207719			
Кадастровый номер:		59:32:3250001:273	

Сведения о характерных точках границы части (частей) земельного участка				
Учетный номер части: 59:32:3250001:273/1				
Система координат МСК-59, зона 2				
Номер точки	Координаты, м		Описание закрепления на местности	Средняя квадратичная погрешность определения координат характерных точек границ земельного участка, м
	X	Y		
1	2	3	4	5
1	517015.58	2201166.58	-	0.1
2	517079.22	2201163.73	-	0.1
3	517092.49	2201189.82	-	0.1
4	517110.47	2201208.2	-	0.1
5	517123.01	2201224.06	-	0.1
6	517132.66	2201238.76	-	0.1
7	517148.96	2201273.67	-	0.1
8	517187.78	2201293.13	-	0.1
9	517214.78	2201320.49	-	0.1
10	517236.74	2201371.49	-	0.1
11	517176.66	2201377.47	-	0.1
12	517174.72	2201371.11	-	0.1
13	517171.61	2201363.85	-	0.1
14	517167.54	2201357.48	-	0.1
15	517162.54	2201351.34	-	0.1
16	517155.51	2201344.07	-	0.1
17	517151.27	2201340.86	-	0.1
18	517141.29	2201323.03	-	0.1
19	517125.72	2201329.14	-	0.1
20	517102.52	2201320.88	-	0.1
21	517099.56	2201316.08	-	0.1

полное наименование должности	 ДОКУМЕНТ ПОДПИСАН ЭЛЕКТРОННОЙ ПОДПИСЬЮ Сертификат: 3094B7974B3CA8E1F07A347CFAD6FA78 Владелец: ФЕДЕРАЛЬНАЯ СЛУЖБА ГОСУДАРСТВЕННОЙ РЕГИСТРАЦИИ, КАДАСТРА И КАРТОГРАФИИ Действителен: с 17.05.2022 по 10.08.2023	инициалы, фамилия

Земельный участок				
вид объекта недвижимости				
Лист № 2 раздела 4.2		Всего листов раздела 4.2: 6		Всего разделов: 8
Всего листов выписки: 23				
21.06.2023г. № КУВИ-001/2023-143207719				
Кадастровый номер:			59:32:3250001:273	
1	2	3	4	5
22	517090.97	2201289.36	-	0.1
23	517082.51	2201271.69	-	0.1
24	517071.88	2201255.57	-	0.1
25	517062.94	2201245.13	-	0.1
26	517053.74	2201235.79	-	0.1
27	517041.32	2201226.5	-	0.1
28	517036.6	2201212.88	-	0.1
1	517015.58	2201166.58	-	0.1



ДОКУМЕНТ ПОДПИСАН  
ЭЛЕКТРОННОЙ ПОДПИСЬЮ

Сертификат: 3094B7974B3CA8E1F07A347CFAD6FA78

Владелец: ФЕДЕРАЛЬНАЯ СЛУЖБА ГОСУДАРСТВЕННОЙ

РЕГИСТРАЦИИ, КАДАСТРА И КАРТОГРАФИИ

Действителен: с 17.05.2022 по 10.08.2023

полное наименование должности

инициалы, фамилия

Земельный участок			
вид объекта недвижимости			
Лист № 3 раздела 4.2	Всего листов раздела 4.2: 6	Всего разделов: 8	Всего листов выписки: 23

21.06.2023г. № КУВИ-001/2023-143207719

Кадастровый номер: 59:32:3250001:273

Сведения о характерных точках границы части (частей) земельного участка			
Учетный номер части: 59:32:3250001:273/2			
Система координат МСК-59, зона 2			

Номер точки	Координаты, м		Описание закрепления на местности	Средняя квадратичная погрешность определения координат характерных точек границ земельного участка, м
	X	Y		
1	2	3	4	5
1	517125.72	2201329.14	-	0.1
2	517102.52	2201320.88	-	0.1
3	517099.56	2201316.08	-	0.1
5	517082.51	2201271.69	-	0.1
4	517090.97	2201289.36	-	0.1
6	517071.88	2201255.57	-	0.1
7	517062.94	2201245.13	-	0.1
8	517053.74	2201235.79	-	0.1
9	517041.32	2201226.5	-	0.1
11	517075.9	2201315.65	-	0.1
10	517055.28	2201266.98	-	0.1
12	517090.78	2201326.09	-	0.1
13	517109.76	2201335.87	-	0.1
1	517125.72	2201329.14	-	0.1



ДОКУМЕНТ ПОДПИСАН  
ЭЛЕКТРОННОЙ ПОДПИСЬЮ

Сертификат: 3094B7974B3CA8E1F07A347CFAD6FA78

Владелец: ФЕДЕРАЛЬНАЯ СЛУЖБА ГОСУДАРСТВЕННОЙ  
РЕГИСТРАЦИИ, КАДАСТРА И КАРТОГРАФИИ  
Действителен: с 17.05.2022 по 10.08.2023

полное наименование должности

инициалы, фамилия

Земельный участок			
вид объекта недвижимости			
Лист № 4 раздела 4.2	Всего листов раздела 4.2: 6	Всего разделов: 8	Всего листов выписки: 23

21.06.2023г. № КУВИ-001/2023-143207719

Кадастровый номер: 59:32:3250001:273

Сведения о характерных точках границы части (частей) земельного участка				
Учетный номер части: 59:32:3250001:273/3				
Система координат МСК-59, зона 2				
Номер точки	Координаты, м		Описание закрепления на местности	Средняя квадратичная погрешность определения координат характерных точек границ земельного участка, м
	X	Y		
1	2	3	4	5
1	517176.66	2201377.47	-	0.1
2	517174.72	2201371.11	-	0.1
3	517171.61	2201363.85	-	0.1
4	517167.54	2201357.48	-	0.1
5	517162.54	2201351.34	-	0.1
6	517155.51	2201344.07	-	0.1
7	517151.27	2201340.86	-	0.1
8	517165.02	2201365.85	-	0.1
9	517171.04	2201378.07	-	0.1
1	517176.66	2201377.47	-	0.1



ДОКУМЕНТ ПОДПИСАН  
ЭЛЕКТРОННОЙ ПОДПИСЬЮ

Сертификат: 3094B7974B3CA8E1F07A347CFAD6FA78

Владелец: ФЕДЕРАЛЬНАЯ СЛУЖБА ГОСУДАРСТВЕННОЙ  
РЕГИСТРАЦИИ, КАДАСТРА И КАРТОГРАФИИ  
Действителен: с 17.05.2022 по 10.08.2023

полное наименование должности

инициалы, фамилия

Земельный участок			
вид объекта недвижимости			

Лист № 5 раздела 4.2	Всего листов раздела 4.2: 6	Всего разделов: 8	Всего листов выписки: 23
----------------------	-----------------------------	-------------------	--------------------------

21.06.2023г. № КУВИ-001/2023-143207719

Кадастровый номер: 59:32:3250001:273

Сведения о характерных точках границы части (частей) земельного участка

Учетный номер части: 59:32:3250001:273/6

Система координат

Номер точки	Координаты, м		Описание закрепления на местности	Средняя квадратичная погрешность определения координат характерных точек границ земельного участка, м
	X	Y		
1	2	3	4	5
1	517325.32	2201363.71	-	-
2	517171.04	2201378.07	-	-
3	517165.02	2201365.85	-	-
4	517141.29	2201323.03	-	-
5	517109.76	2201335.87	-	-
6	517090.78	2201326.09	-	-
7	517075.9	2201315.65	-	-
8	517055.28	2201266.98	-	-
9	517036.6	2201212.88	-	-
10	517015.58	2201166.58	-	-
11	517182.91	2201154.37	-	-
12	517184.2	2201173.13	-	-
13	517211.42	2201205.69	-	-
14	517215.86	2201214.93	-	-
15	517217.04	2201217.54	-	-
16	517282.36	2201253.88	-	-
17	517287.56	2201262.26	-	-
18	517299.61	2201284.77	-	-
19	517302.51	2201291.12	-	-
20	517302.8	2201291.74	-	-
21	517315.96	2201315.62	-	-
22	517319.11	2201323.17	-	-
23	517324.74	2201338.38	-	-
1	517325.32	2201363.71	-	-



ДОКУМЕНТ ПОДПИСАН  
ЭЛЕКТРОННОЙ ПОДПИСЬЮ

Сертификат: 3094B7974B3CA8E1F07A347CFAD6FA78

Владелец: ФЕДЕРАЛЬНАЯ СЛУЖБА ГОСУДАРСТВЕННОЙ

РЕГИСТРАЦИИ, КАДАСТРА И КАРТОГРАФИИ

Действителен: с 17.05.2022 по 10.08.2023

полное наименование должности

инициалы, фамилия

Земельный участок			
вид объекта недвижимости			

Лист № 6 раздела 4.2	Всего листов раздела 4.2: 6	Всего разделов: 8	Всего листов выписки: 23
----------------------	-----------------------------	-------------------	--------------------------

21.06.2023г. № КУВИ-001/2023-143207719

Кадастровый номер: 59:32:3250001:273

Сведения о характерных точках границы части (частей) земельного участка

Учетный номер части: 59:32:3250001:273/7

Система координат

Номер точки	Координаты, м		Описание закрепления на местности	Средняя квадратичная погрешность определения координат характерных точек границ земельного участка, м
	X	Y		
1	2	3	4	5
1	517325.32	2201363.71	-	-
2	517171.04	2201378.07	-	-
3	517165.02	2201365.85	-	-
4	517141.29	2201323.03	-	-
5	517109.76	2201335.87	-	-
6	517090.78	2201326.09	-	-
7	517075.9	2201315.65	-	-
8	517055.28	2201266.98	-	-
9	517036.6	2201212.88	-	-
10	517015.58	2201166.58	-	-
11	517182.91	2201154.37	-	-
12	517184.2	2201173.13	-	-
13	517211.42	2201205.69	-	-
14	517215.86	2201214.93	-	-
15	517217.04	2201217.54	-	-
16	517282.36	2201253.88	-	-
17	517287.56	2201262.26	-	-
18	517299.61	2201284.77	-	-
19	517302.51	2201291.12	-	-
20	517302.8	2201291.74	-	-
21	517315.96	2201315.62	-	-
22	517319.11	2201323.17	-	-
23	517324.74	2201338.38	-	-
1	517325.32	2201363.71	-	-



ДОКУМЕНТ ПОДПИСАН  
ЭЛЕКТРОННОЙ ПОДПИСЬЮ

Сертификат: 3094B7974B3CA8E1F07A347CFAD6FA78

Владелец: ФЕДЕРАЛЬНАЯ СЛУЖБА ГОСУДАРСТВЕННОЙ

РЕГИСТРАЦИИ, КАДАСТРА И КАРТОГРАФИИ

Действителен: с 17.05.2022 по 10.08.2023

полное наименование должности

инициалы, фамилия