


Филиал публично-правовой компании «Роскадастр» по Пермскому краю  
полное наименование органа регистрации прав  
Выписка из Единого государственного реестра недвижимости об объекте недвижимости

Сведения о характеристиках объекта недвижимости

На основании запроса от 21.06.2023, поступившего на рассмотрение 21.06.2023, сообщаем, что согласно записям Единого государственного реестра недвижимости:

Раздел 1 Лист 1

|   |   |                   |                          |
|---|---|-------------------|--------------------------|
| Земельный участок   |   |                   |                          |
| вид объекта недвижимости  |   |                   |                          |
| Лист № 1 раздела 1  | Всего листов раздела 1: 3   | Всего разделов: 6 | Всего листов выписки: 10 |
| 21.06.2023г. № КУВИ-001/2023-143214752  |   |                   |                          |
| Кадастровый номер:  | 59:32:3250001:334   |                   |                          |
| Номер кадастрового квартала:  | 59:32:3250001   |                   |                          |
| Дата присвоения кадастрового номера:  | 27.08.2002  |                   |                          |
| Ранее присвоенный государственный учетный номер:  | Кадастровый номер 59:32:325 00 01:0334; Условный номер 59-13/1-001-008133   |                   |                          |
| Местоположение:   | Местоположение установлено относительно ориентира, расположенного за пределами участка.Ориентир д. Качка.Участок находится примерно в 0.6 км, по направлению на северо-восток от ориентира. Почтовый адрес ориентира: край Пермский, р-н Пермский, с/п Усть-Качкинское, д. Качка. |                   |                          |
| Площадь:  | 58995 +/- 0   |                   |                          |
| Кадастровая стоимость, руб.:  | 110320.65   |                   |                          |
| Кадастровые номера расположенных в пределах земельного участка объектов недвижимости:   | данные отсутствуют  |                   |                          |
| Кадастровые номера объектов недвижимости, из которых образован объект недвижимости:   | 59:32:0000000:306   |                   |                          |
| Кадастровые номера образованных объектов недвижимости:  | данные отсутствуют  |                   |                          |
| Категория земель:   | Земли сельскохозяйственного назначения  |                   |                          |
| Виды разрешенного использования:  | Для ведения личного подсобного хозяйства  |                   |                          |
| Сведения о кадастровом инженере:  | данные отсутствуют  |                   |                          |
| Сведения о лесах, водных объектах и об иных природных объектах, расположенных в пределах земельного участка:  | данные отсутствуют  |                   |                          |
| Сведения о том, что земельный участок полностью расположен в границах зоны с особыми условиями использования территории, территории объекта культурного наследия, публичного сервитута: | данные отсутствуют  |                   |                          |

|                               |   |                   |
|-------------------------------|---|-------------------|
| полное наименование должности | <br>ДОКУМЕНТ ПОДПИСАН<br>ЭЛЕКТРОННОЙ ПОДПИСЬЮ<br>Сертификат: 3094B7974B3CA8E1F07A347CFAD6FA78<br>Владелец: ФЕДЕРАЛЬНАЯ СЛУЖБА ГОСУДАРСТВЕННОЙ<br>РЕГИСТРАЦИИ, КАДАСТРА И КАРТОГРАФИИ<br>Действителен: с 17.05.2022 по 10.08.2023 | инициалы, фамилия |
|                               |   |                   |
|                               |   |                   |

|   |                           |   |                          |
|---|---------------------------|---|--------------------------|
| Земельный участок   |                           |   |                          |
| вид объекта недвижимости  |                           |   |                          |
| Лист № 2 раздела 1  | Всего листов раздела 1: 3 | Всего разделов: 6   | Всего листов выписки: 10 |
| 21.06.2023г. № КУВИ-001/2023-143214752  |                           |   |                          |
| Кадастровый номер:  |                           | 59:32:3250001:334   |                          |
| Сведения о том, что земельный участок расположен в границах особой экономической зоны, территории опережающего социально-экономического развития, зоны территориального развития в Российской Федерации, игровой зоны:  |                           | данные отсутствуют  |                          |
| Сведения о том, что земельный участок расположен в границах особо охраняемой природной территории, охотничьих угодий, лесничеств:   |                           | данные отсутствуют  |                          |
| Сведения о результатах проведения государственного земельного надзора:  |                           | данные отсутствуют  |                          |
| Сведения о расположении земельного участка в границах территории, в отношении которой утвержден проект межевания территории:  |                           | данные отсутствуют  |                          |
| Условный номер земельного участка:  |                           | данные отсутствуют  |                          |
| Сведения о принятии акта и (или) заключении договора, предусматривающих предоставление в соответствии с земельным законодательством исполнительным органом государственным органом власти или органом местного самоуправления, находящегося в государственной или муниципальной собственности земельного участка для строительства наемного дома социального использования или наемного дома коммерческого использования: |                           | данные отсутствуют  |                          |
| Сведения о том, что земельный участок или земельные участки образованы на основании решения об изъятии земельного участка и (или) расположенного на нем объекта недвижимости для государственных или муниципальных нужд:  |                           | данные отсутствуют  |                          |
| Сведения о том, что земельный участок образован из земель или земельного участка, государственная собственность на которые не разграничена:   |                           | данные отсутствуют  |                          |
| Сведения о наличии земельного спора о местоположении границ земельных участков:   |                           | данные отсутствуют  |                          |
| Статус записи об объекте недвижимости:  |                           | Сведения об объекте недвижимости имеют статус "актуальные, ранее учтенные"  |                          |
| Особые отметки:   |                           | Сведения об ограничениях права на объект недвижимости, обременениях данного объекта, не зарегистрированных в реестре прав, ограничений прав и обременений недвижимого имущества: вид ограничения (обременения): ограничения прав на земельный участок, предусмотренные статьей 56 |                          |



ДОКУМЕНТ ПОДПИСАН  
ЭЛЕКТРОННОЙ ПОДПИСЬЮ


Сертификат: 3094B7974B3CA8E1F07A347CFAD6FA78

Владелец: ФЕДЕРАЛЬНАЯ СЛУЖБА ГОСУДАРСТВЕННОЙ  
РЕГИСТРАЦИИ, КАДАСТРА И КАРТОГРАФИИ  
Действителен: с 17.05.2022 по 10.08.2023

полное наименование должности

инициалы, фамилия

|  |                           |  |                          |
|--|---------------------------|--|--------------------------|
| Земельный участок                      |                           |  |                          |
| вид объекта недвижимости               |                           |  |                          |
| Лист № 3 раздела 1                     | Всего листов раздела 1: 3 | Всего разделов: 6  | Всего листов выписки: 10 |
| 21.06.2023г. № КУВИ-001/2023-143214752 |                           |  |                          |
| Кадастровый номер:                     |                           | 59:32:3250001:334  |                          |
|  |                           | Земельного кодекса Российской Федерации; срок действия: с 27.04.2015; реквизиты документа-основания: постановление "Об утверждении Федеральных правил использования воздушного пространства Российской Федерации" от 11.03.2010 № 138 выдан: Правительство Российской Федерации. вид ограничения (обременения): ограничения прав на земельный участок, предусмотренные статьей 56 Земельного кодекса Российской Федерации; срок действия не установлен; реквизиты документа-основания: постановление "Об установлении границ санитарной охраны курорта" от 03.06.1975 № 349 выдан: Совет министров РСФСР. Сведения, необходимые для заполнения раздела: 4 - Сведения о частях земельного участка, отсутствуют. |                          |
| Получатель выписки:                    |                           | Ковалев Никита Сергеевич, действующий(ая) на основании документа "" от имени заявителя ПУБЛИЧНОЕ АКЦИОНЕРНОЕ ОБЩЕСТВО НАЦИОНАЛЬНЫЙ БАНК "ТРАСТ", 7831001567  |                          |

|                               |   |  |                   |
|-------------------------------|---|--|-------------------|
|                               |  <p>ДОКУМЕНТ ПОДПИСАН<br/>ЭЛЕКТРОННОЙ ПОДПИСЬЮ</p>   |  |                   |
|                               |   |  |                   |
| полное наименование должности | Сертификат: 3094B7974B3CA8E1F07A347CFAD6FA78<br>Владелец: ФЕДЕРАЛЬНАЯ СЛУЖБА ГОСУДАРСТВЕННОЙ<br>РЕГИСТРАЦИИ, КАДАСТРА И КАРТОГРАФИИ<br>Действителен: с 17.05.2022 по 10.08.2023 |  | инициалы, фамилия |

Выписка из Единого государственного реестра недвижимости об объекте недвижимости  
Сведения о зарегистрированных правах

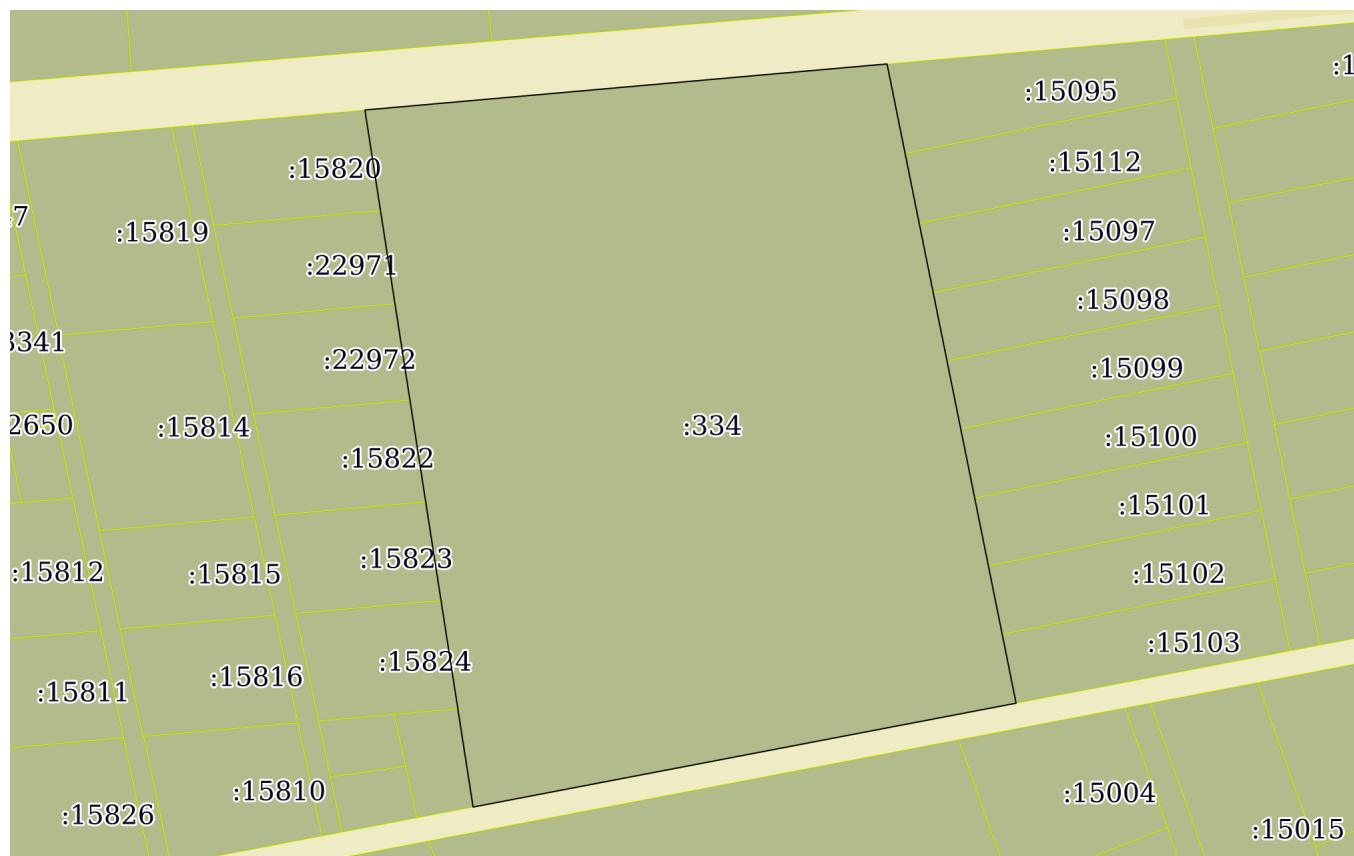
|  |  |                           |  |
|--|--|---------------------------|--|
| Земельный участок                      |  |                           |  |
| вид объекта недвижимости               |  |                           |  |
| Лист № 1 раздела 2                     |  | Всего листов раздела 2: 2 | Всего разделов: 6  |
| Всего листов выписки: 10               |  |                           |  |
| 21.06.2023г. № КУВИ-001/2023-143214752 |  |                           |  |
| Кадастровый номер:                     |  | 59:32:3250001:334         |  |
| 1                                      | Правообладатель (правообладатели):   | 1.1                       | Публичное акционерное общество Национальный банк "ТРАСТ", ИНН: 7831001567, ОГРН: 1027800000480 |
|  | Сведения о возможности предоставления третьим лицам персональных данных физического лица:  | 1.1.1                     | данные отсутствуют   |
| 2                                      | Вид, номер, дата и время государственной регистрации права:  | 2.1                       | Собственность<br>59-59-14/025/2008-126<br>28.04.2008 00:00:00                                  |
| 3                                      | Сведения об осуществлении государственной регистрации сделки, права без необходимого в силу закона согласия третьего лица, органа:   | 3.1                       | данные отсутствуют   |
| 4                                      | Ограничение прав и обременение объекта недвижимости:   | не зарегистрировано       |  |
| 5                                      | Договоры участия в долевом строительстве:  | не зарегистрировано       |  |
| 6                                      | Заявленные в судебном порядке права требования:  | данные отсутствуют        |  |
| 7                                      | Сведения о возможности предоставления третьим лицам персональных данных физического лица   | данные отсутствуют        |  |
| 8                                      | Сведения о возражении в отношении зарегистрированного права:   | данные отсутствуют        |  |
| 9                                      | Сведения о наличии решения об изъятии объекта недвижимости для государственных и муниципальных нужд:   | данные отсутствуют        |  |
| 10                                     | Сведения о невозможности государственной регистрации без личного участия правообладателя или его законного представителя:  | данные отсутствуют        |  |
| 11                                     | Правопритязания и сведения о наличии поступивших, но не рассмотренных заявлений о проведении государственной регистрации права (перехода, прекращения права), ограничения права или обременения объекта недвижимости, сделки в отношении объекта недвижимости: | отсутствуют               |  |

|                               |   |                   |
|-------------------------------|---|-------------------|
| полное наименование должности | <br>ДОКУМЕНТ ПОДПИСАН<br>ЭЛЕКТРОННОЙ ПОДПИСЬЮ<br>Сертификат: 3094B7974B3CA8E1F07A347CFAD6FA78<br>Владелец: ФЕДЕРАЛЬНАЯ СЛУЖБА ГОСУДАРСТВЕННОЙ<br>РЕГИСТРАЦИИ, КАДАСТРА И КАРТОГРАФИИ<br>Действителен: с 17.05.2022 по 10.08.2023 | инициалы, фамилия |
|                               |   |                   |
|                               |   |                   |

|  |  |                    |                          |
|--|--|--------------------|--------------------------|
| Земельный участок                      |  |                    |                          |
| вид объекта недвижимости               |  |                    |                          |
| Лист № 2 раздела 2                     | Всего листов раздела 2: 2  | Всего разделов: 6  | Всего листов выписки: 10 |
| 21.06.2023г. № КУВИ-001/2023-143214752 |  |                    |                          |
| Кадастровый номер:                     |  | 59:32:3250001:334  |                          |
| 11                                     | Сведения о невозможности государственной регистрации перехода, прекращения, ограничения права на земельный участок из земель сельскохозяйственного назначения: | данные отсутствуют |                          |

|                               |   |                   |
|-------------------------------|---|-------------------|
| полное наименование должности | <br>ДОКУМЕНТ ПОДПИСАН<br>ЭЛЕКТРОННОЙ ПОДПИСЬЮ<br>Сертификат: 3094B7974B3CA8E1F07A347CFAD6FA78<br>Владелец: ФЕДЕРАЛЬНАЯ СЛУЖБА ГОСУДАРСТВЕННОЙ<br>РЕГИСТРАЦИИ, КАДАСТРА И КАРТОГРАФИИ<br>Действителен: с 17.05.2022 по 10.08.2023 | инициалы, фамилия |
|                               |   |                   |

|   |
|---|
| План (чертеж, схема) земельного участка |
|---|



**Условные обозначения:**



Владелец: ФЕДЕРАЛЬНАЯ СЛУЖБА ГОСУДАРСТВЕННОЙ  
РЕГИСТРАЦИИ, КАДАСТРА И КАРТОГРАФИИ  
Действителен: с 17.05.2022 по 10.08.2023

инициалы, фамилия

## Выписка из Единого государственного реестра недвижимости об объекте недвижимости

## Описание местоположения земельного участка

|  |                             |                   |                          |
|--|-----------------------------|-------------------|--------------------------|
| Земельный участок                      |                             |                   |                          |
| вид объекта недвижимости               |                             |                   |                          |
| Лист № 1 раздела 3.1                   | Всего листов раздела 3.1: 2 | Всего разделов: 6 | Всего листов выписки: 10 |
| 21.06.2023г. № КУВИ-001/2023-143214752 |                             |                   |                          |
| Кадастровый номер:                     |                             | 59:32:3250001:334 |                          |

| Описание местоположения границ земельного участка |             |          |                   |                              |                                   |                                     |  |
|---|-------------|----------|-------------------|------------------------------|-----------------------------------|-------------------------------------|--|
| № п/п   | Номер точки |          | Дирекционный угол | Горизонтальное проложение, м | Описание закрепления на местности | Кадастровые номера смежных участков | Сведения об адресах правообладателей смежных земельных участков  |
|   | начальная   | конечная |                   |                              |                                   |                                     |  |
| 1   | 2           | 3        | 4                 | 5                            | 6                                 | 7                                   | 8  |
| 1   | 1.1.1       | 1.1.2    | 84°57.4'          | 210.78                       | данные отсутствуют                | данные отсутствуют                  | данные отсутствуют   |
| 2   | 1.1.2       | 1.1.3    | 168°35.2'         | 36.89                        | данные отсутствуют                | 59:32:3250001:15095                 | Пермский край, г.Пермь, Кировский район, ул. Калинина, д.32а, кв.72  |
| 3   | 1.1.3       | 1.1.4    | 168°36.0'         | 28.63                        | данные отсутствуют                | 59:32:3250001:15112                 | адрес отсутствует  |
| 4   | 1.1.4       | 1.1.5    | 168°34.9'         | 28.14                        | данные отсутствуют                | 59:32:3250001:15097                 | адрес отсутствует  |
| 5   | 1.1.5       | 1.1.6    | 168°34.7'         | 28.13                        | данные отсутствуют                | 59:32:3250001:15098                 | адрес отсутствует  |
| 6   | 1.1.6       | 1.1.7    | 168°35.6'         | 28.12                        | данные отсутствуют                | 59:32:3250001:15099                 | адрес отсутствует  |
| 7   | 1.1.7       | 1.1.8    | 168°34.4'         | 28.12                        | данные отсутствуют                | 59:32:3250001:15100                 | Пермский край, г.Пермь, ул.Сивкова, д.5, кв.3  |
| 8   | 1.1.8       | 1.1.9    | 168°35.6'         | 28.12                        | данные отсутствуют                | 59:32:3250001:15101                 | адрес отсутствует  |
| 9   | 1.1.9       | 1.1.10   | 168°34.4'         | 28.07                        | данные отсутствуют                | 59:32:3250001:15102                 | адрес отсутствует  |
| 10  | 1.1.10      | 1.1.11   | 168°37.1'         | 28.12                        | данные отсутствуют                | 59:32:3250001:15103                 | Пермский край, г.Пермь, ул.Репина, д.71, кв.181  |
| 11  | 1.1.11      | 1.1.12   | 259°10.2'         | 222.31                       | данные отсутствуют                | данные отсутствуют                  | данные отсутствуют   |
| 12  | 1.1.12      | 1.1.13   | 351°10.8'         | 40.18                        | данные отсутствуют                | 59:32:3250001:18506                 | 614051, край Пермский, г. Пермь, ул. Уинская, д. 17, кв. 17  |
| 13  | 1.1.13      | 1.1.14   | 351°10.7'         | 43.76                        | данные отсутствуют                | 59:32:3250001:15824                 | 617120, край. Пермский, р-н. Верещагинский, г. Верещагино, ул. Мира, д. 3, к. 1, кв. 18;<br><br>617252, край. Пермский, р-н. Сивинский, п. Северный Коммунар, ул. Набережная, д. 4 |
| 14  | 1.1.14      | 1.1.15   | 351°10.2'         | 40.2                         | данные отсутствуют                | 59:32:3250001:15823                 | край. Пермский, р-н. Очерский, пгт. Павловский, ул. Чернышевского, д. 69А;<br><br>край. Пермский, р-н. Очерский, пгт. Павловский, ул. Чернышевского, д. 69А                        |



ДОКУМЕНТ ПОДПИСАН  
ЭЛЕКТРОННОЙ ПОДПИСЬЮ

Сертификат: 3094B7974B3CA8E1F07A347CFAD6FA78

Владелец: ФЕДЕРАЛЬНАЯ СЛУЖБА ГОСУДАРСТВЕННОЙ  
РЕГИСТРАЦИИ, КАДАСТРА И КАРТОГРАФИИ  
Действителен: с 17.05.2022 по 10.08.2023

полное наименование должности

инициалы, фамилия

| Земельный участок                      |        |        |                             |                   |                    |                     |  |
|--|--------|--------|-----------------------------|-------------------|--------------------|---------------------|--|
| вид объекта недвижимости               |        |        |                             |                   |                    |                     |  |
| Лист № 2 раздела 3.1                   |        |        | Всего листов раздела 3.1: 2 |                   |                    | Всего разделов: 6   | Всего листов выписки: 10   |
| 21.06.2023г. № КУВИ-001/2023-143214752 |        |        |                             |                   |                    |                     |  |
| Кадастровый номер:                     |        |        |                             | 59:32:3250001:334 |                    |                     |  |
| 1                                      | 2      | 3      | 4                           | 5                 | 6                  | 7                   | 8  |
| 15                                     | 1.1.15 | 1.1.16 | 351°11.5`                   | 41.66             | данные отсутствуют | 59:32:3250001:15822 | 617750, край. Пермский, г. Чайковский, с. Фоки, ул. Луговая 2-я, д. 1/2  |
| 16                                     | 1.1.16 | 1.1.17 | 351°10.5`                   | 76.85             | данные отсутствуют | данные отсутствуют  | данные отсутствуют   |
| 17                                     | 1.1.16 | 1.1.16 |                             |                   | данные отсутствуют | 59:32:3250001:22972 | 617090, край. Пермский, р-н. Большесосновский, с. Черновское, ул. Зарека, д. 2;<br><br>617090, край. Пермский, р-н. Большесосновский, с. Черновское, ул. Полевая, д. 15, кв. 2 |
| 18                                     | 1.1.17 | 1.1.1  | 351°10.9`                   | 41.1              | данные отсутствуют | 59:32:3250001:15820 | 454000, обл Челябинская, г.Челябинск, ул.40-летия Октября, д.22, кв.5  |
| 19                                     | 1.1.17 | 1.1.17 |                             |                   | данные отсутствуют | 59:32:3250001:22971 | 617460, край. Пермский, р-н. Кунгурский, с. Бажуки, ул. Детская, д. 7  |



ДОКУМЕНТ ПОДПИСАН  
ЭЛЕКТРОННОЙ ПОДПИСЬЮ

Сертификат: 3094B7974B3CA8E1F07A347CFAD6FA78

Владелец: ФЕДЕРАЛЬНАЯ СЛУЖБА ГОСУДАРСТВЕННОЙ  
РЕГИСТРАЦИИ, КАДАСТРА И КАРТОГРАФИИ  
Действителен: с 17.05.2022 по 10.08.2023

полное наименование должности

инициалы, фамилия



## Выписка из Единого государственного реестра недвижимости об объекте недвижимости

## Описание местоположения земельного участка

|  |                             |                   |                          |
|--|-----------------------------|-------------------|--------------------------|
| Земельный участок                      |                             |                   |                          |
| вид объекта недвижимости               |                             |                   |                          |
| Лист № 1 раздела 3.2                   | Всего листов раздела 3.2: 1 | Всего разделов: 6 | Всего листов выписки: 10 |
| 21.06.2023г. № КУВИ-001/2023-143214752 |                             |                   |                          |
| Кадастровый номер:                     |                             | 59:32:3250001:334 |                          |

| Сведения о характерных точках границы земельного участка |               |            |                                   |   |
|--|---------------|------------|-----------------------------------|---|
| Система координат МСК-59, зона 2                         |               |            |                                   |   |
| Номер точки  | Координаты, м |            | Описание закрепления на местности | Средняя квадратичная погрешность определения координат характерных точек границ земельного участка, м |
|  | X             | Y          |                                   |   |
| 1  | 2             | 3          | 4                                 | 5   |
| 1  | 517799.66     | 2202651.28 | -                                 | 0.1   |
| 2  | 517759.05     | 2202657.58 | -                                 | 0.1   |
| 3  | 517683.11     | 2202669.37 | -                                 | 0.1   |
| 4  | 517641.94     | 2202675.75 | -                                 | 0.1   |
| 5  | 517602.22     | 2202681.92 | -                                 | 0.1   |
| 6  | 517558.98     | 2202688.63 | -                                 | 0.1   |
| 7  | 517519.28     | 2202694.79 | -                                 | 0.1   |
| 8  | 517561.05     | 2202913.14 | -                                 | 0.1   |
| 9  | 517588.62     | 2202907.59 | -                                 | 0.1   |
| 10   | 517616.13     | 2202902.03 | -                                 | 0.1   |
| 11   | 517643.69     | 2202896.47 | -                                 | 0.1   |
| 12   | 517671.25     | 2202890.9  | -                                 | 0.1   |
| 13   | 517698.81     | 2202885.34 | -                                 | 0.1   |
| 14   | 517726.38     | 2202879.77 | -                                 | 0.1   |
| 15   | 517753.96     | 2202874.2  | -                                 | 0.1   |
| 16   | 517782.03     | 2202868.54 | -                                 | 0.1   |
| 17   | 517818.19     | 2202861.24 | -                                 | 0.1   |
| 1  | 517799.66     | 2202651.28 | -                                 | 0.1   |



ДОКУМЕНТ ПОДПИСАН  
ЭЛЕКТРОННОЙ ПОДПИСЬЮ

Сертификат: 3094B7974B3CA8E1F07A347CFAD6FA78

Владелец: ФЕДЕРАЛЬНАЯ СЛУЖБА ГОСУДАРСТВЕННОЙ  
РЕГИСТРАЦИИ, КАДАСТРА И КАРТОГРАФИИ  
Действителен: с 17.05.2022 по 10.08.2023

полное наименование должности

инициалы, фамилия

Выписка из Единого государственного реестра недвижимости об объекте недвижимости  
Сведения о частях земельного участка

| Земельный участок                      |                             |  |                          |
|--|-----------------------------|--|--------------------------|
| вид объекта недвижимости               |                             |  |                          |
| Лист № 1 раздела 4.1                   | Всего листов раздела 4.1: 1 | Всего разделов: 6  | Всего листов выписки: 10 |
| 21.06.2023г. № КУВИ-001/2023-143214752 |                             |  |                          |
| Кадастровый номер:                     |                             | 59:32:3250001:334  |                          |
| Учетный номер части                    | Площадь, м2                 | Содержание ограничения в использовании или ограничения права на объект недвижимости или обременения объекта недвижимости   |                          |
| 1                                      | 2                           | 3  |                          |
| 59:32:3250001:334/2                    | 58995                       | вид ограничения (обременения): ограничения прав на земельный участок, предусмотренные статьей 56 Земельного кодекса Российской Федерации; Срок действия: не установлен; реквизиты документа-основания: постановление "Об установлении границ санитарной охраны курорта" от 03.06.1975 № 349 выдан: Совет министров РСФСР; Содержание ограничения (обременения): Обременение: Особый режим использования земли. Третий пояс зоны санитарной охраны курорта Усть-Качка   |                          |
|  | Весь                        | вид ограничения (обременения): ограничения прав на земельный участок, предусмотренные статьей 56 Земельного кодекса Российской Федерации; Срок действия: не установлен; реквизиты документа-основания: постановление "Об утверждении Федеральных правил использования воздушного пространства Российской Федерации" от 11.03.2010 № 138 выдан: Правительство Российской Федерации; Содержание ограничения (обременения): Постановление Правительства РФ от 11.03.2010 N 138 "Об утверждении Федеральных правил использования воздушного пространства Российской Федерации"."Запрещается размещать в полосах воздушных подходов на удалении до 30 км, а вне полос воздушных подходов - до 15 км от контрольной точки аэродрома объекты выбросов (размещения) отходов, животноводческие фермы, скотобойни и другие объекты, способствующие привлечению и массовому скоплению птиц."; Реестровый номер границы: 59.32.2.857 |                          |

|                               |   |                   |
|-------------------------------|---|-------------------|
| полное наименование должности | <br>ДОКУМЕНТ ПОДПИСАН<br>ЭЛЕКТРОННОЙ ПОДПИСЬЮ<br>Сертификат: 3094B7974B3CA8E1F07A347CFAD6FA78<br>Владелец: ФЕДЕРАЛЬНАЯ СЛУЖБА ГОСУДАРСТВЕННОЙ<br>РЕГИСТРАЦИИ, КАДАСТРА И КАРТОГРАФИИ<br>Действителен: с 17.05.2022 по 10.08.2023 | инициалы, фамилия |
|                               |   |                   |
|                               |   |                   |